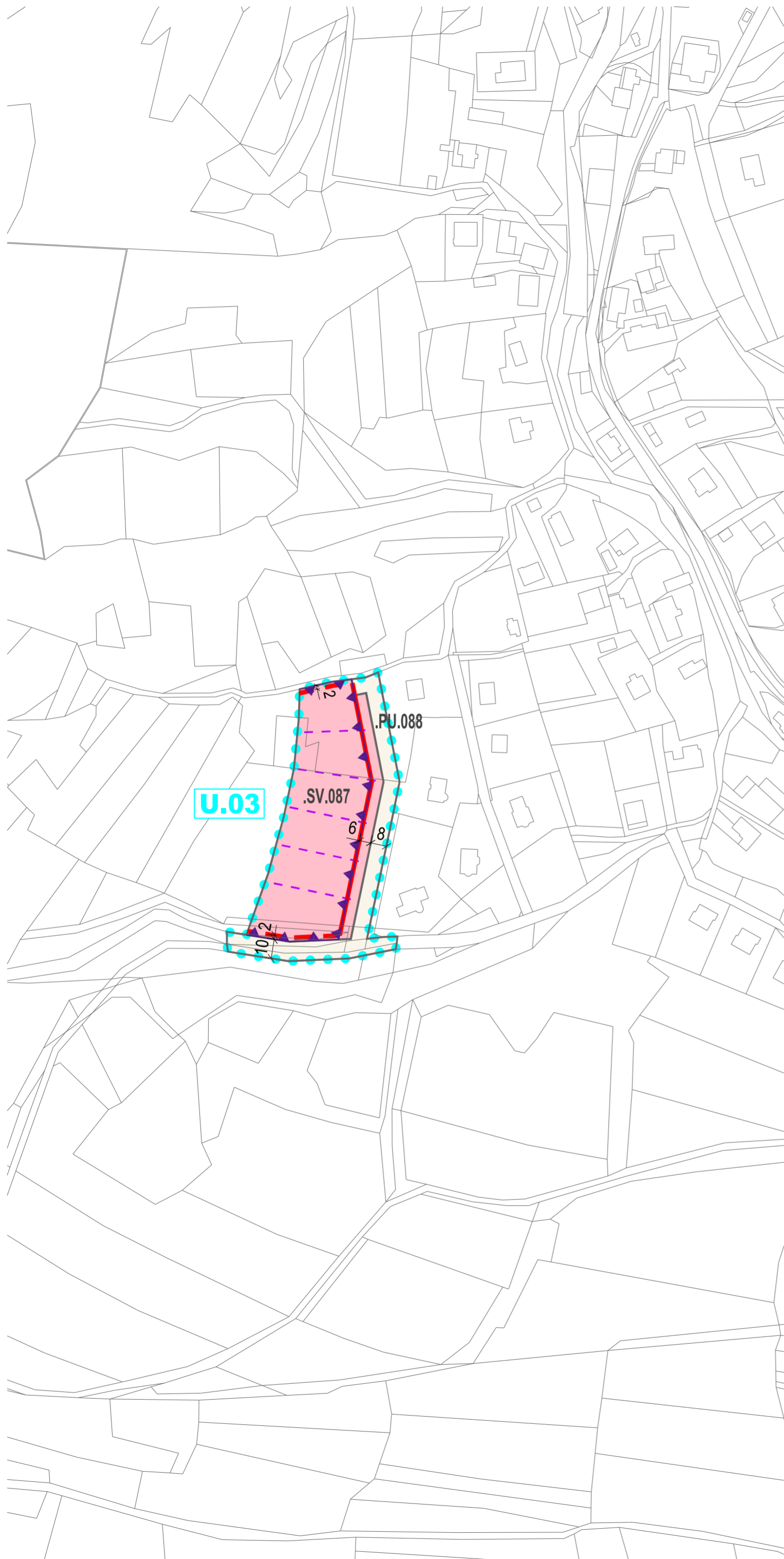


KATEŘINICE



ÚZEMNÍ PLÁN



PRVKY REGULAČNÍHO PLÁNU



ČÁST ÚZEMNÍHO PLÁNU S PRVKY REGULAČNÍHO PLÁNU




STAVEBNÍ ČÁRA



STAVEBNÍ HRANICE



OPLOCENÍ

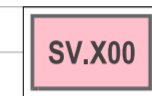


KÓTA UDÁVAJÍCÍ VZDÁLENOST V METRECH



DOPORUČENÁ PARCELACE (VOLITELNÁ)

PLOCHY S ROZDÍLNÝM ZPŮSOBEM VYUŽITÍ



SMÍŠENÉ OBYTNÉ VENKOVSKÉ

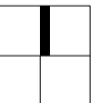


VEŘEJNÁ PROSTRANSTVÍ VŠEOBECNÁ

PRVKY MAPOVÉHO DÍLA



POLOHOPIS – KATASTRÁLNÍ MAPA



ZÁZNAM O ÚČINNOSTI

Správní orgán, který územní plán vydal: Zastupitelstvo obce Kateřinice	Datum nabytí účinnosti územního plánu:	
Pořizovatel: Obecní úřad Kateřinice, Kateřinice 242, 756 21 Ratibor prostřednictvím kvalifikované osoby ve smyslu § 24 odst. 3, písm. a) stavebního zákona		
Oprávněná osoba pořizovatele: Ing. Vojtěch Zubiček, Ph.D., starosta obce Kateřinice	Podpis:	

Zpracovatel: knesl kynčl architekti s.r.o., Šumavská 416/15, 602 00 Brno			
Garant projektu: doc. Ing. arch. Jakub Kynčl, Ph.D., ČKA 02672	Podpis:		
Projekční tým: doc. Ing. arch. Jakub Kynčl, Ph.D., Ing. arch. Jiří Knesl, Ing. arch. Bohuš Zoubek, Ing. arch. Jan Špirit, Mgr. Ondřej Hrejsemnou			
Technická infrastruktura – zásobování elektřinou: Ing. Zdeněk Chudárek (ARKO, s.r.o.)	ÚSES: RNDr. Jiří Kocián (AGERIS s.r.o.)		KNESL KYNČL
Technická infrastruktura – vodní hospodářství, odkanalizování, voda v krajině: Ing. Pavel Dvořák, Ph. D. Ing. Milan Přinosil, Ph.D.	Zábor půdního fondu: Ing. arch. Jiří Knesl		

Název akce: ÚZEMNÍ PLÁN KATEŘINICE NÁVRH PRO VEŘEJNÉ PROJEDNÁNÍ	Datum: květen 2026	
	Formát: 420 x 420 mm	
	Číslo zakázky: 00833_80	
Název výkresu: VÝKRES ÚZEMNÍHO PLÁNU S PRVKY REGULAČNÍHO PLÁNU – ČÁST 2	Měřítko: 1 : 2 000	Číslo výkresu: I/04b