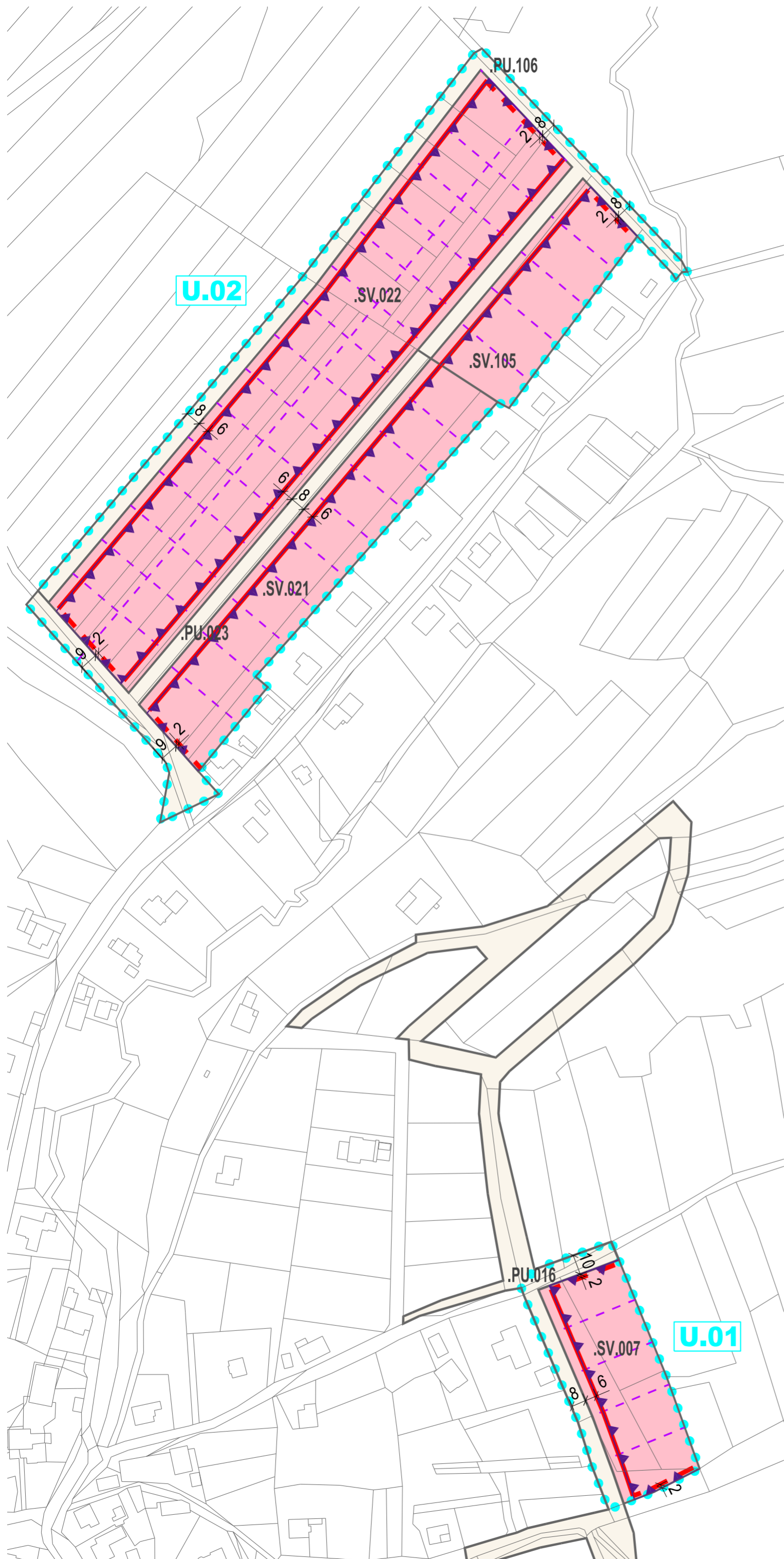


KATEŘINICE



ÚZEMNÍ PLÁN

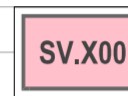


PRVKY REGULAČNÍHO PLÁNU

PLOCHY S ROZDÍLNÝM ZPŮSOBEM VYUŽITÍ



ČÁST ÚZEMNÍHO PLÁNU S PRVKY REGULAČNÍHO PLÁNU



SMÍŠENÉ OBYTNÉ VENKOVSKÉ



STAVEBNÍ ČÁRA




VEŘEJNÁ PROSTRANSTVÍ VŠEOBECNÁ



STAVEBNÍ HRANICE



OPLOCENÍ



KÓTA UDÁVAJÍCÍ VZDÁLENOST V METRECH

PRVKY MAPOVÉHO DÍLA

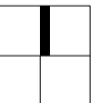


DOPORUČENÁ PARCELACE (VOLITELNÁ)



POLOHOPIS - KATASTRÁLNÍ MAPA

0 20 40 100 200 320



ZÁZNAM O ÚČINNOSTI

Správní orgán, který územní plán vydal: Zastupitelstvo obce Kateřinice	Datum nabytí účinnosti územního plánu:
Pořizovatel: Obecní úřad Kateřinice, Kateřinice 242, 756 21 Ratibor prostřednictvím kvalifikované osoby ve smyslu § 24 odst. 3, písm. a) stavebního zákona	
Oprávněná osoba pořizovatele: Ing. Vojtěch Zubiček, Ph.D., starosta obce Kateřinice	Podpis:

Zpracovatel: knesl kynčl architekti s.r.o., Šumavská 416/15, 602 00 Brno	
Garant projektu: doc. Ing. arch. Jakub Kynčl, Ph.D., ČKA 02672	Podpis:
Projekční tým: doc. Ing. arch. Jakub Kynčl, Ph.D., Ing. arch. Jiří Knesl, Ing. arch. Bohuš Zoubek, Ing. arch. Jan Špirit, Mgr. Ondřej Hrejsemnou	
Technická infrastruktura – zásobování elektřinou: Ing. Zdeněk Chudárek (ARKO, s.r.o.)	ÚSES: RNDr. Jiří Kocián (AGERIS s.r.o.)
Technická infrastruktura – vodní hospodářství, odkanalizování, voda v krajině: Ing. Pavel Dvořák, Ph. D. Ing. Milan Přinosil, Ph.D.	Zábor půdního fondu: Ing. arch. Jiří Knesl

KNESL KYNČL

Název akce: ÚZEMNÍ PLÁN KATEŘINICE NÁVRH PRO VEŘEJNÉ PROJEDNÁNÍ	Datum: květen 2026
Název výkresu: VÝKRES ÚZEMNÍHO PLÁNU S PRVKY REGULAČNÍHO PLÁNU – ČÁST 1	Formát: 420 x 420 mm
	Číslo zakázky: 00833_80
	Měřítko: 1 : 2 000
	Číslo výkresu: I/04a