

# Obec Kateřinice


## Obecní úřad Kateřinice

### ZÁMĚR PRODEJE

Obec Kateřinice zveřejňuje podle § 39 odst. 1 zákona č. 128/2000 Sb., o obcích, ve znění pozdějších předpisů, **záměr prodat část pozemku par. č. 2673/3 - ostatní plocha** o celkové výměře 5665 m<sup>2</sup>, **kdy výměra prodávané části tohoto pozemku je 105 m<sup>2</sup>, viz grafická příloha.** Pozemek ve vlastnictví obce Kateřinice par. č. 2673/3, ostatní - plocha jež je předmětem tohoto záměru je zapsán na listu vlastnictví č. 10001 u Katastrálního úřadu pro Zlínský kraj, Katastrální pracoviště Vsetín, v katastrálním území Kateřinice u Vsetína


Zájemci o pronájem se mohou k tomuto záměru vyjádřit a podat své nabídky, které musejí být doručeny obecnímu úřadu do 13:00, 4.11. 2022.

Tento záměr byl schválen Radou obce Kateřinice na jeho 53. zasedání dne 30.9.2022, usnesením č. 6/R53/2022.



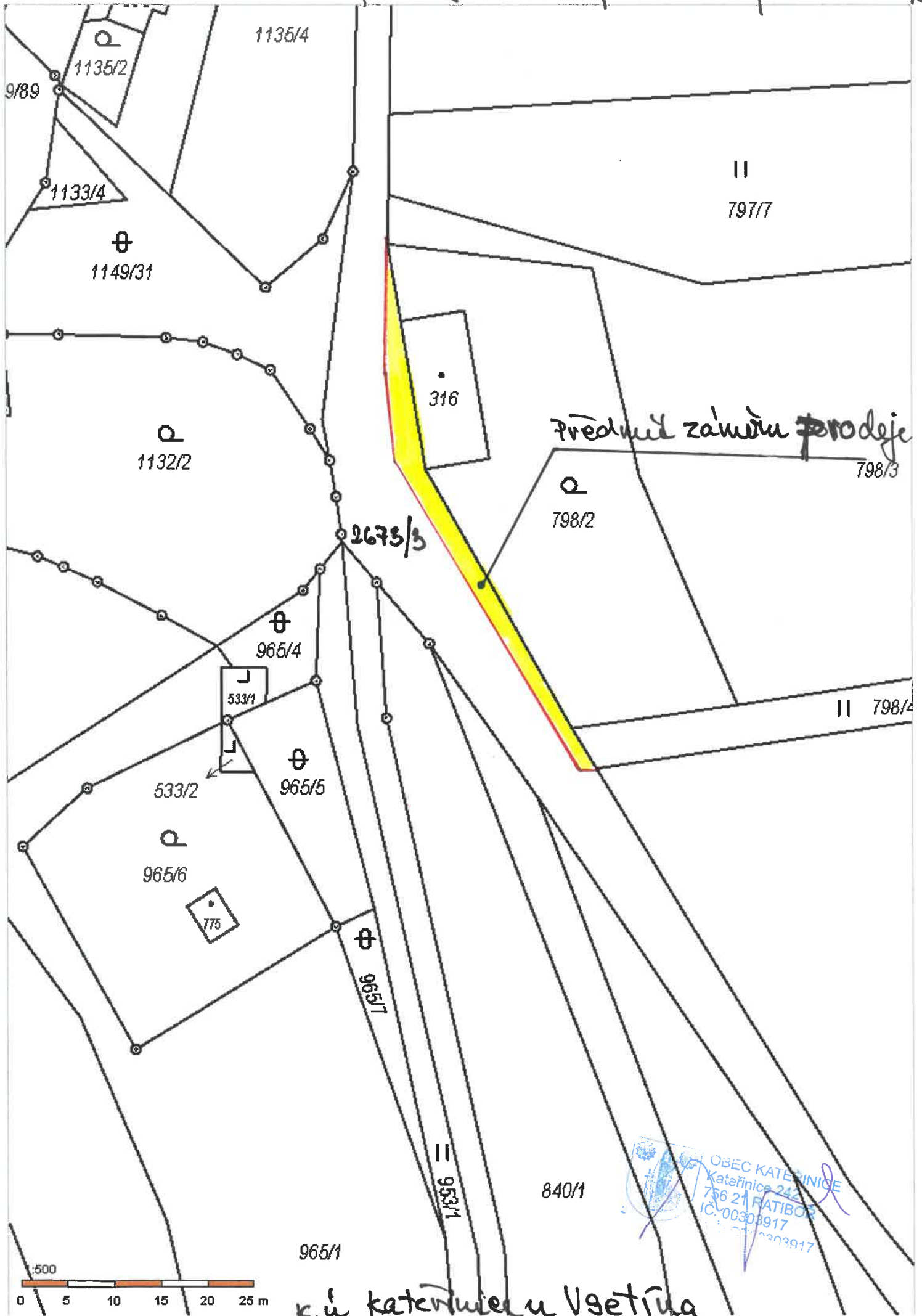
Ing. Vojtěch Zubíček, Ph.D.  
Starosta obce Kateřinice

Na Úřední desce obce Kateřinice  
Vyvěšeno dne: 19.10.2022  
Sejmuto dne: 4.11. 2022



OBEC KATEŘINICE  
Kateřinice 242  
756 21 RATIBOŘ  
IČ: 00303917  
DIČ: CZ00303917

Príloha zámeru predaja časti pozemku par.č. 2673/3



Průběh zámeru predaje

k.ú. Kateřinice u Vsetína

OBEC KATEŘINICE  
Kateřinice 242  
756 21 FATIBOŘ  
IČ: 00308917  
IČ: 00308917

